

Factura Pequeño Contribuyente

BRIAN ALEXANDER, MENDEZ ORELLANA

Nit Emisor: 109451619

BRIAN MENDEZ

4 AVENIDA 17-26 COLONIA SANTA FAZ, A zona 0, Chinautla,
GUATEMALA

NIT Receptor: 3440958

Nombre Receptor: INSTITUTO GEOGRAFICO NACIONAL, INGENIERO
ALFREDO OBIOLS GOMEZ

Dirección comprador: AVENIDA LAS AMERICAS 5-76 ZONA 13, CIUDAD
DE GUATEMALA

NÚMERO DE AUTORIZACIÓN:

75FF0F08-6757-41E6-B702-9DE9692A1598

Serie: 75FF0F08 Número de DTE: 1733771750

Número Acceso:

Fecha y hora de emisión: 31-mar-2025 08:01:32

Fecha y hora de certificación: 03-mar-2025 08:01:32

#No	B/S	Cantidad	Descripcion	Precio/Valor unitario (Q)	Descuentos (Q)	Otros Descuentos(Q)	Total (Q)	Impuestos
1	Servicio	1	Pago de honorarios por servicios técnicos prestados al Instituto Geográfico Nacional, Ingeniero Alfredo Obiols Gomez del Ministerio de Agricultura, Ganadería y Alimentación durante el periodo correspondiente del 01 de marzo de 2025 al 31 de marzo de 2025, según Contrato Administrativo número 2025-202-1-2-44, Acuerdo Ministerial de Aprobación número RH-029-202-1-2025.	8,000.00	0.00	0.00	8,000.00	
TOTALES:					0.00	0.00	8,000.00	

CANCELADO

* No genera derecho a crédito fiscal

Datos del certificador

Superintendencia de Administracion Tributaria NIT: 16693949

Razón: que se registra para hacer constar que la factura que precede, Serie 75FF0F08 número de DTE 1733771750 de fecha 31 de marzo de 2025; emitida por Brian Alexander Méndez Orellana, ampara el pago por servicios técnicos; correspondiente al mes de marzo del año 2025, según contrato número 2025-202-1-2-44 y Acuerdo Ministerial de Aprobación número RH-029-202-1-2025. Conste. Guatemala, 31 de marzo del año 2025.



(f) 
BRIAN ALEXANDER MÉNDEZ ORELLANA

DPI: 3666178850103



Ing. David Isaac Gomez Gómez
Sub-Director con Funciones Temporales
Instituto Geográfico Nacional -IGN-

(f) 
Firma y sello del Responsable de la
Verificación de los Servicios Contratados


(f)



Ing. Agr. Daunno Walther Chew Davila
Director
Instituto Geográfico Nacional -IGN-

"Contribuyendo por el país que todos queremos"

	Identificador Documento del Verificador Integrado No: 1741011213445	Fecha de Generación: Mar 3, 2025, 8:13 AM
Detalle de Documentos		
Tipo Documento:	FEL	
Fecha Emisión:	31/03/2025 08:01:32	
Emisor:	109451619	
Agente de Retención:	No es agente de retención.	
Establecimiento:	BRIAN MENDEZ	
Receptor:	3440958-INSTITUTO GEOGRAFICO NACIONAL, INGENIERO ALFREDO OBIOLS GOMEZ	
Monto Total:	GTQ GTQ 8000.000000	
No. de Acceso:	0	
Autorización:	75FF0F08-6757-41E6-B702-9DE9692A1598	
Serie:	75FF0F08	
Número del DTE:	1733771750	
Acuse de recibido:	FCID202520250303T08:01:3306:0075FF0F08675741E6B7029DE9692A1598	
Fecha de la consulta:	03/03/2025 08:11:09	
Estado:	Activo	
Asociado a una garantía mobiliaria:	No	





SITUACIÓN DEL CONTRIBUYENTE:

NO PRESENTA INCUMPLIMIENTOS



Al 03/03/2025 08:13:38

CONTRIBUYENTE Y/O EMISOR

NIT	109451619
NOMBRE	BRIAN ALEXANDER, MENDEZ ORELLANA

RESUMEN

TIPO DE INCUMPLIMIENTO

¡FELICITACIONES!
NO PRESENTA INCUMPLIMIENTOS TRIBUTARIOS

El no presentar incumplimientos, no garantiza que el contribuyente pueda obtener la "Solvencia Fiscal", ya que el proceso de emisión de la misma, considera otras obligaciones no incluidas en el Verificador Integrado.

Para actualizar tus Datos de RTU, así como verificar el detalle de las declaraciones presentadas puedes hacerlo en Agencia Virtual ingresando Usuario y Contraseña, si aún no tienes tu contraseña, ingresa a <https://portal.sat.gob.gt/portal/> selecciona Agencia Virtual en la opción "Solicitar Usuario", luego preséntate a una Agencia u Oficina Tributaria o llama al Contac Center de la SAT, teléfono 1550.



Verifique la validez de la presente consulta

INFORME MENSUAL DE ACTIVIDADES REALIZADAS

No. Contrato Administrativo		2025-202-1-2-44
No. de Acuerdo Ministerial de Aprobación de Contrato:		RH-029-202-1-2025
Tipo de Servicios:		TÉCNICOS
Nombres y apellidos de la persona contratista:		BRIAN ALEXANDER MÉNDEZ ORELLANA
Plazo de contratación:	Del: 02/01/2025	Al: 30/06/2025
Período de este Informe:	Del: 01/03/2025	Al: 31/03/2025
Monto a pagar: Ocho mil quetzales exactos		Q8,000.00
Prestados en:		INSTITUTO GEOGRÁFICO NACIONAL, INGENIERO ALFREDO OBIOLS GOMEZ

Señor Ministro de Agricultura, Ganadería y Alimentación:


A continuación, se detallan las actividades y avances gestionados durante el período de la contratación.

Descripción de actividades según TDR	Informe de actividades realizadas	Avance	
		Cuantitativo	Cualitativo
1) Servicios técnicos para colaborar en el ingreso y actualización de certificaciones de la división territorial enviadas por las municipalidades del país.	-Colaboré en la revisión y corrección del trabajo de digitalización y actualización de la certificación del municipio de Salcajá del departamento de Quetzaltenango del año 2024 de los lugares poblados.	100%	Finalizado
2) Servicios técnicos para colaborar en el ingreso de datos del Suplemento del Diccionario Geográfico Nacional del municipio que le sea asignado.	-Colaboré con la actualización del Suplemento del Diccionario Geográfico Nacional de los municipios de Salcajá del departamento de Quetzaltenango . Mediante la comparación de categorías, coordenadas y nombres geográficos enviados en la certificación del año 2024 de los lugares poblados del municipio.	50%	En Proceso
3) Servicios técnicos para colaborar en el trabajo de gabinete y recorrido de campo de los diferentes proyectos de la División de Información Geográfica para la actualización de la base de datos de los municipios que le sean asignados.	-Colaboré en el trabajo de gabinete de la recopilación de información geográfica para la actualización de la base de datos para cumplir con las actividades proyectadas de la División de Información Geográfica.	50%	En Proceso
	- Colaboré en la recopilación y preparación de información geográfica actualizada para la elaboración del trabajo de gabinete, del municipio de El Progreso, del departamento de Jutiapa, para el proyecto de caracterización urbana.	50%	En Proceso
4) Servicios técnicos para colaborar en la actualización y digitalización de la información geográfica de los diferentes proyectos de la División de Información Geográfica, de los municipios que le sean asignados.	-Colaboré en la elaboración del expediente digital del municipio de Quetzaltenango del departamento de Quetzaltenango , para la recopilación de información en la base de datos de la División de Información Geográfica.	50%	En Proceso

5) Otras actividades relacionadas con el servicio contratado o que le sean asignados por la autoridad superior.	-Colaboré con el trabajo de elaboración de la base de datos de lugares poblados para su verificación en las respectivas municipalidades, con el fin de actualizar la certificación del ordenamiento territorial.	45%	En Proceso
	-Colaboré en la elaboración de la Guía de Leyendas del uso y cobertura del suelo urbano.	30%	En Proceso
	-Colaboré en la capacitación de la "Planificación y Gestión del Tiempo" impartida por el Banco de los Trabajadores (Bantrab) en el Instituto Geográfico Nacional, Ingeniero Alfredo Obiols Gomez.	100%	Finalizado
	-Colaboré en la demostración de Mapeo de áreas quemadas, Mapeo de peligro de incendio, Mapeo de recuperación impartido por post-incendio Centro CopernicusLAC Panamá.	100%	Finalizado
	-Colaboré en la capacitación de Inducción de las Áreas Técnicas en las instalaciones del Instituto Geográfico Nacional, Ingeniero Alfredo Obiols Gomez.	100%	Finalizado


El presente informe describe lo actuado por el suscrito en cumplimiento a las actividades desarrolladas durante el periodo de la contratación, y acorde a los términos de referencia de la misma.

Atentamente,

(f) 
 Brian Alexander Méndez Orellana
 DPI: 3666178850101
 Celular: 55701043

Se hace constar que las actividades descritas en este informe responden a lo estipulado en el contrato administrativo y sus respectivos términos de referencia, y se encuentran recibidos de conformidad, por lo que autorizo a quién corresponda, para que procedan al trámite de pago de los honorarios correspondientes.

(f) 
 Firma y sello del Responsable de la
 Verificación de los Servicios Contratados
 Ing. David Isaac Gómez Gómez
 Sub-Director con Funciones Temporales
 Instituto Geográfico Nacional -IGN-

(f) 
 Ing. Agr. Daunno Walther Chew Dávila
 Director
 Instituto Geográfico Nacional -IGN-